


«СОГЛАСОВАНО»

«УТВЕРЖДАЮ»

Председатель

Рудновской территориальной администрации

 / Сутягин Д.С.

«16» июня 2021 г.



«СОГЛАСОВАНО»

Начальник ОГИБДД  
МО МВД России «Ирбитский»  
Капитан полиции


 С.А.Тропин

«16» июня 2021 г.



Директор

МОУ «Рудновская ООШ»

 Хайруллина С.К.

«16» июня 2021 г.

## ПАСПОРТ

дорожной безопасности

**муниципального общеобразовательного учреждения**  
**«Рудновская основная общеобразовательная школа»**  
(наименование образовательного учреждения)

2021 г.

## Общие сведения

Полное наименование ОУ муниципальное общеобразовательное учреждение «Рудновская основная общеобразовательная школа»  
Юридический адрес: Свердловская область, Ирбитский район,  
с. Рудное, ул. Центральная 25Б

Фактический адрес: 623835, Свердловская область, Ирбитский район,  
с. Рудное, ул. Центральная 25Б

Руководители образовательного учреждения:

Директор Хайруллина Светлана Камиловна

тел. 8-(343)-55-35-6-30

Заместитель директора  
по учебной работе Тоскуева Наталья Викторовна  
тел.8-(343)-55-35-6-30

Заместитель директора  
по воспитательной работе Гайдученко Анна Николаевна  
тел.8-(343)-55-35-6-30

Ответственные работники  
муниципального органа  
образования ведущий инженер по охране труда и технике безопасности  
Мурашкин Иван Валентинович  
тел. 8(34355) 6-59-60

Ответственные от  
Госавтоинспекции  
тел.8-(343)-55-\_\_\_\_\_

Ответственные работники  
за мероприятия по профилактике  
детского травматизма заместитель директора по воспитательной работе  
Гайдученко Анна Николаевна  
тел.8-(343)-55-35-6-30

Руководитель или ответственный  
работник дорожно-эксплуатационной  
организации, осуществляющей  
содержание улично-дорожной  
сети (УДС)\* **КУМИ Ирбитского МО 8-(343)-55-36-8-83**

Руководитель или ответственный  
работник дорожно-эксплуатационной  
организации, осуществляющей  
содержание технических средств  
организации дорожного  
движения (ТСОДД)\* **глава территориальной администрации**  
**Сутягин Дмитрий Сергеевич**  
**тел.8-(343)-55-35-6-45**

Количество учащихся **68 человека**

Наличие уголка по БДД **имеется , II этаж кабинет «Светофор»**

Наличие класса по БДД **имеется , II этаж кабинет «Светофор»**

Наличие автогородка (площадки) по БДД **нет**

Наличие автобуса в образовательном учреждении **имеется**

Владелец автобуса **МОУ «Рудновская ООШ», Ирбитское МО**

Время занятий в образовательном учреждении:

1-ая смена: **8:30 – 15:05**

2-ая смена: **нет**

внеклассные занятия: **15:05– 16:00**

Телефоны оперативных служб:

Единый телефон службы спасения 01

Рудновский ФАП 8-(343)-55-35-6-25

Пожарная часть 8-(343)-55-35-6-74

Оперативная часть МО МВД России «Ирбитский» 8-(343)-55-6-25-27

---

\* Дорожно-эксплуатационные организации, осуществляющие содержание УДС и ТСОДД, несут ответственность в соответствии с законодательством Российской Федерации (Федеральный закон «О безопасности дорожного движения» от 10 декабря 1995 г. № 196-ФЗ, Кодекс Российской Федерации об административных правонарушениях, Гражданский кодекс Российской Федерации).



## Содержание

### **I. План-схемы образовательного учреждения.**

1. Район расположения образовательного учреждения, пути движения транспортных средств и детей (обучающихся, воспитанников).
2. Организация дорожного движения в непосредственной близости от образовательного учреждения с размещением соответствующих технических средств организации дорожного движения, маршруты движения детей и расположение парковочных мест.
3. Маршруты движения организованных групп детей от образовательного учреждения к стадиону, парку или спортивно-оздоровительному комплексу.
4. Пути движения транспортных средств к местам разгрузки/погрузки и рекомендуемые безопасные пути передвижения детей по территории образовательного учреждения.

### **II. Информация об обеспечении безопасности перевозок детей специальным транспортным средством (автобусом).**

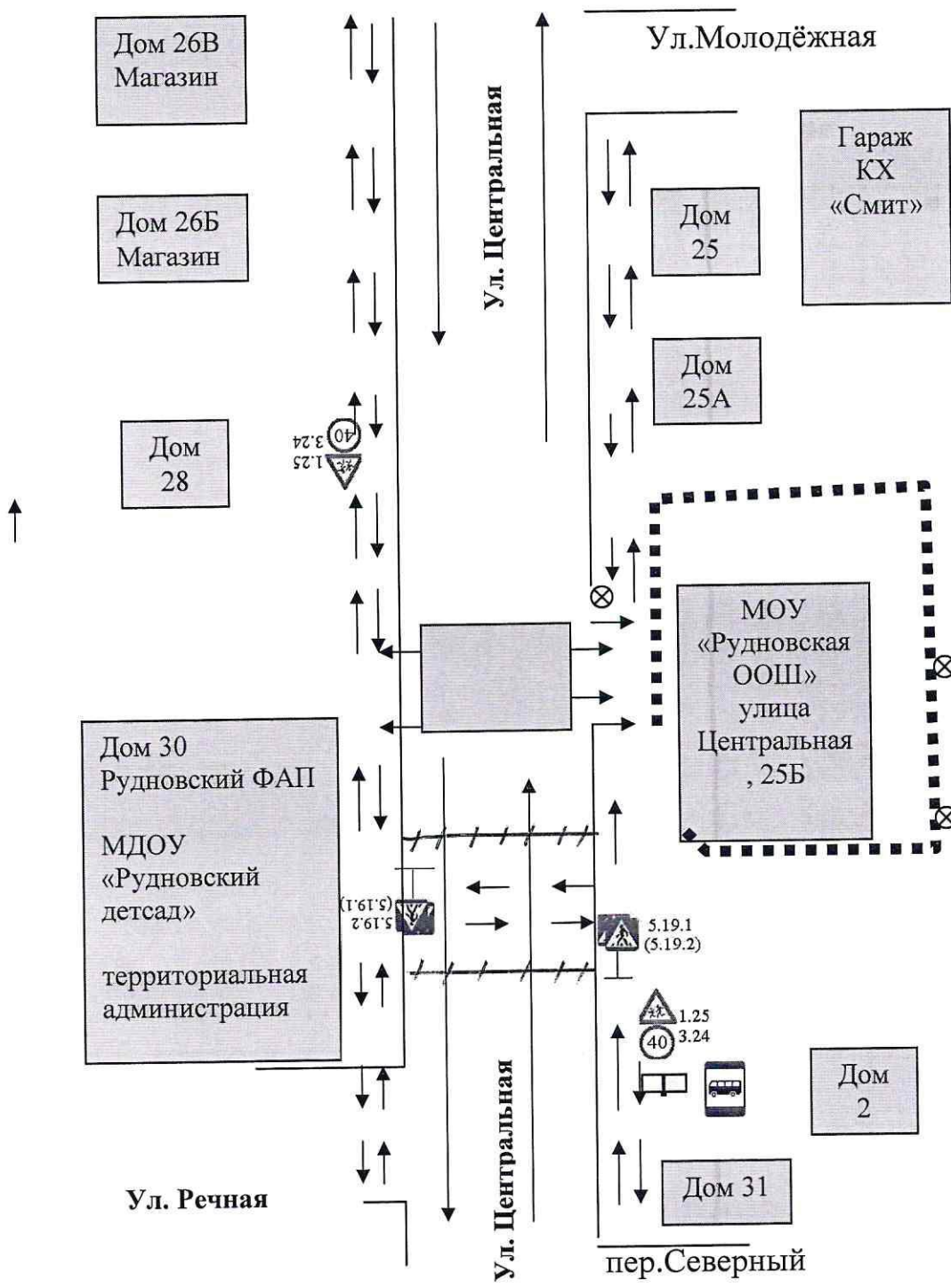
1. Общие сведения.
2. Маршрут движения автобуса до образовательного учреждения.
3. Безопасное расположение остановки автобуса у образовательного учреждения.

### **III. Приложения**

План-схема пути движения транспортных средств и детей (обучающихся, воспитанников) при проведении дорожных ремонтно-строительных работ вблизи образовательного учреждения

**1.Схема района расположения образовательного учреждения, пути движения транспортных средств и детей (обучающихся, воспитанников).**

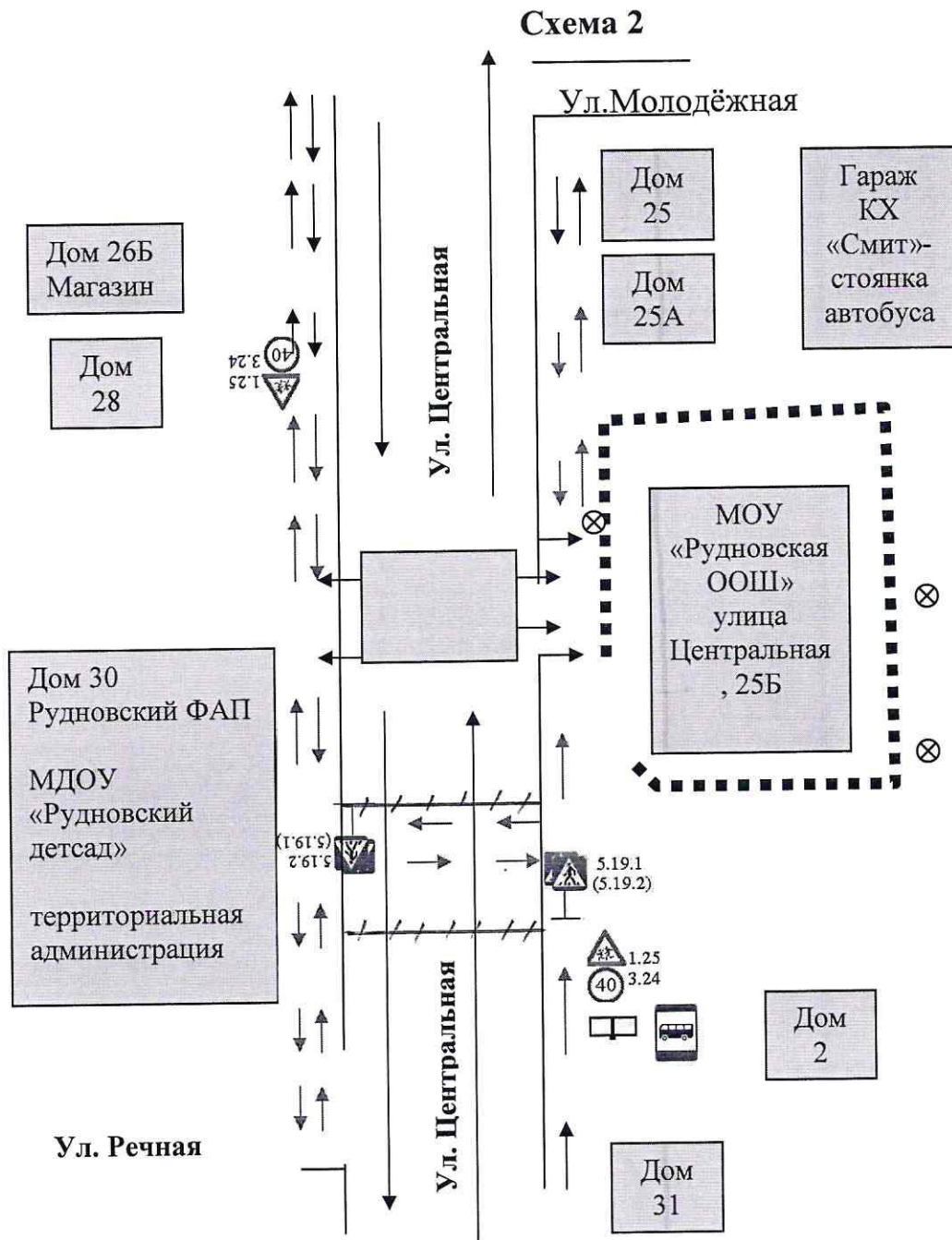
**Схема 1**



**Условные обозначения**

- |                                                                                     |                  |                                                                                     |                      |
|-------------------------------------------------------------------------------------|------------------|-------------------------------------------------------------------------------------|----------------------|
|  | - Жилые дома     |  | - Опасный участок    |
|  | - Движение детей |  | - Наружное освещение |
|  | - Движение ТС    |                                                                                     |                      |
|  |                  |                                                                                     |                      |

**2А. Схема организации дорожного движения в непосредственной близости от образовательного учреждения с размещением соответствующих технических средств организации дорожного движения, маршрутов движения детей и расположения парковочных мест**



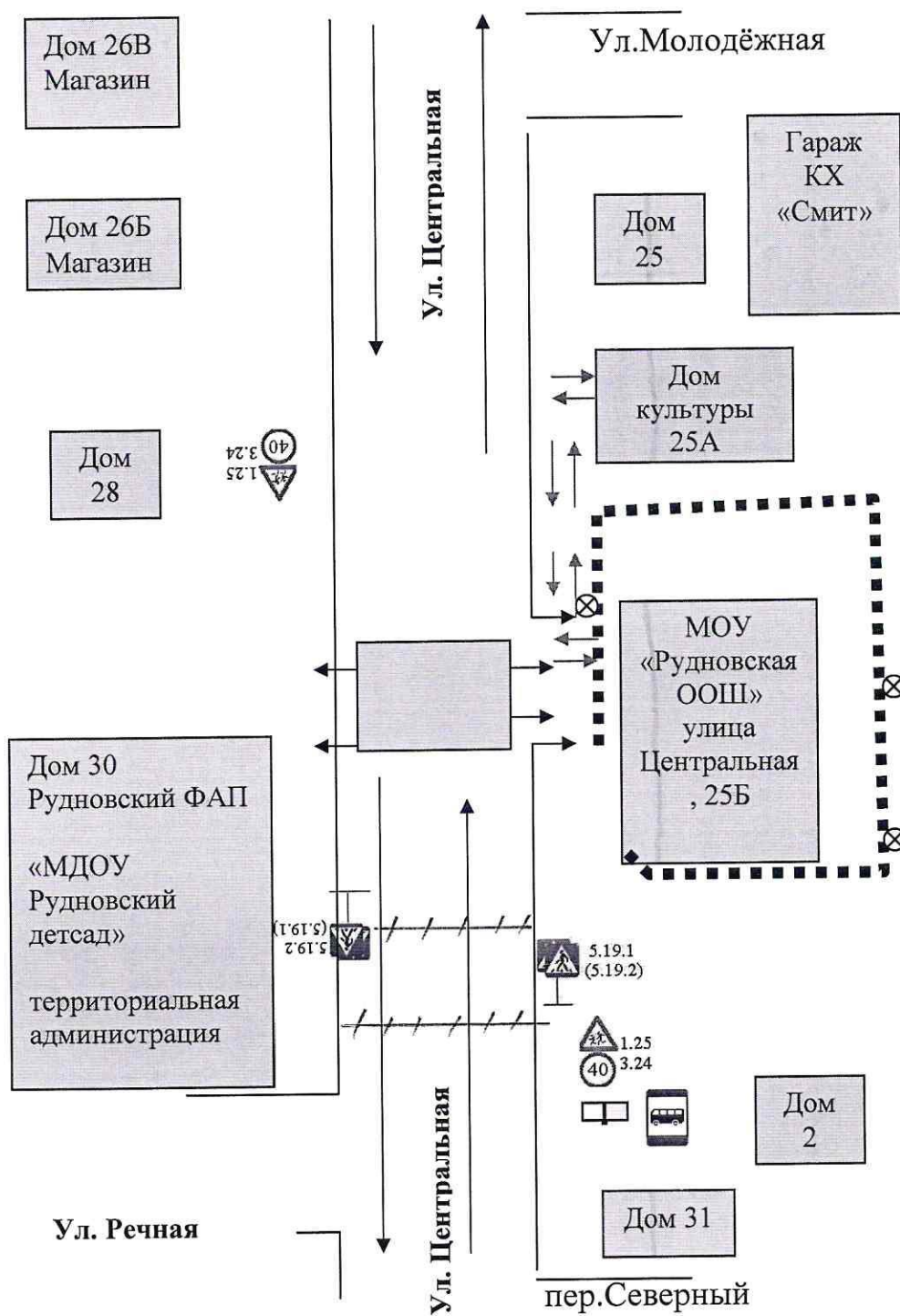
**Условные обозначения**

- |                                                                                     |                  |                                                                                      |                      |
|-------------------------------------------------------------------------------------|------------------|--------------------------------------------------------------------------------------|----------------------|
|  | - Жилые дома     |   | - опасный участок    |
|  | - Движение детей |                                                                                      |                      |
|  | - Движение ТС    |  | - Наружное освещение |







**3. Маршруты движения организованных групп детей от образовательного учреждения к Дому культуры.**

**Схема 3**

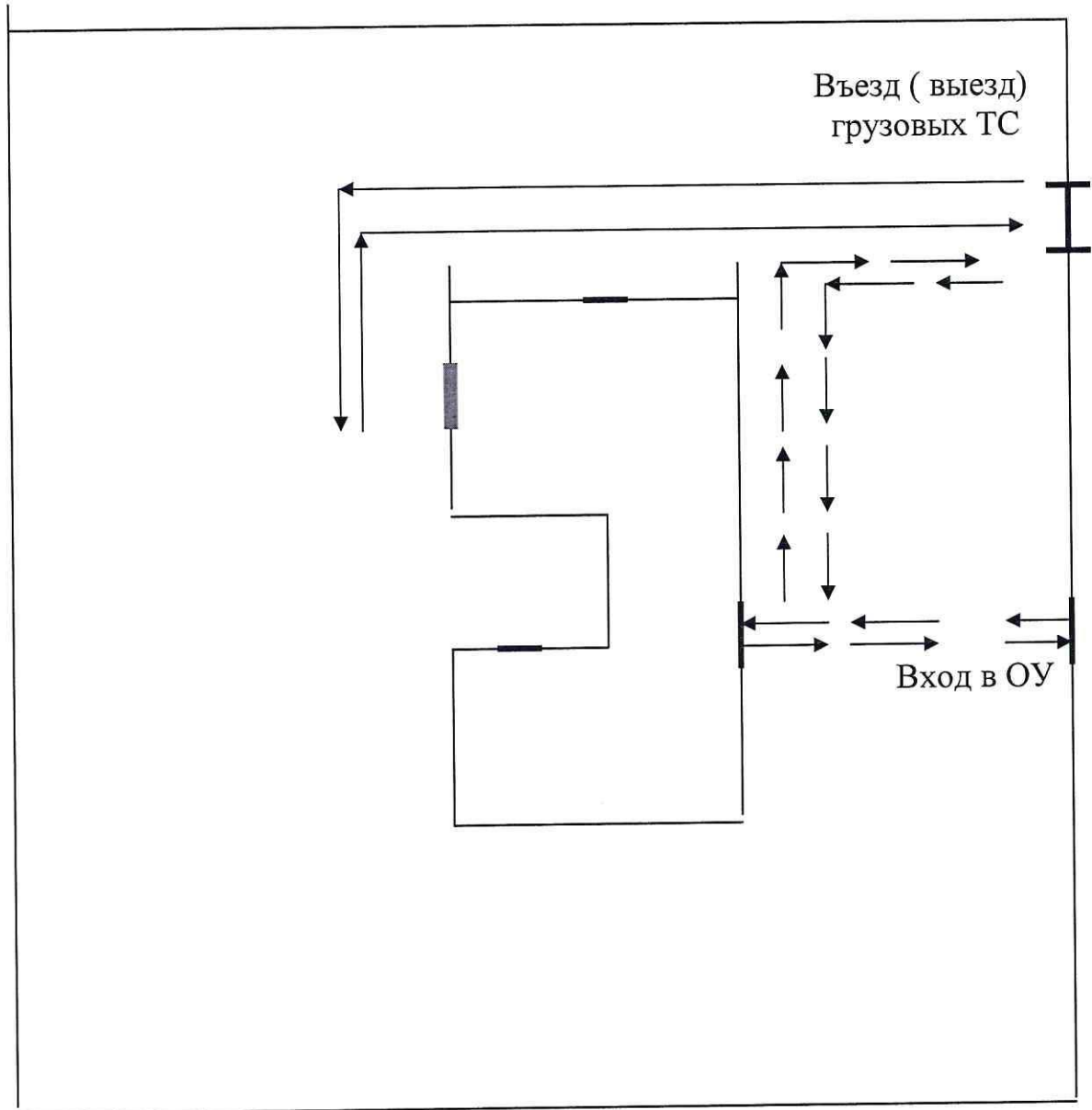







**Условные обозначения**

- |                                                                                     |                  |                                                                                     |                   |
|-------------------------------------------------------------------------------------|------------------|-------------------------------------------------------------------------------------|-------------------|
|  | - Жилые дома     |  | - Опасный участок |
|  | - Движение детей |                                                                                     |                   |
|  | - Движение ТС    |                                                                                     |                   |

**4. Пути движения транспортных средств к местам разгрузки/погрузки и рекомендуемые безопасные пути передвижения детей по территории образовательного учреждения**

**Схема №4**



-  Движение детей по территории
-  Вход в здание
-  Место разгрузки ТС
-  Въезд (выезд) грузовых ТС
- 



## II. Информация об обеспечении безопасности перевозок детей специальным транспортным средством (автобусом).

### 1. Общие сведения

Марка ПАЗ

Модель ПАЗ-32053-70

Государственный регистрационный знак КА 904 66

Год выпуска 2017 Количество мест в автобусе 22

Соответствие конструкции требованиям, предъявляемым к школьным автобусам соответствует

### 1. Сведения о водителе автобуса

Фамилия, имя, отчество, год рождения	Номер в/у, разрешенные категории, действительно до	Дата прохождения периодического медицинского осмотра	Общий стаж / стаж управления «Д»	Период проведения стажировки	Дата окончания занятий по повышению квалификации	Допущенные нарушения ПДД
Удинцев Сергей Геннадьевич 14.11.1965 г.р.	99 09 №153623 кат. «АВСД» до 23.07.2029	18.03.2020  НУЗ «Отделенческая больница на станции Егоршино ОАО «РЖД»	34 года / 31 год	с 01.06.2017 по 30.06.2017 г.	16.04.2017г.	

### 2. Организационно-техническое обеспечение

1) Лицо, ответственное за обеспечение безопасности дорожного движения:

Хайруллина Светлана Камиловна (Ф.И.О. специалиста)

назначена приказом директора школы от «24» августа 2017г. № 39/1-од, прошла обучение и аттестацию в УУГАДН: удостоверение №0036998 от 03.07.2018г.

Телефон: 834355-3-56-30

2) Организация проведения предрейсового и послерейсового медицинского осмотра водителя:

осуществляет Емельянова Любовь Николаевна

(Ф.И.О. специалиста)

на основании договора с ГАУЗ СО «Ирбитская центральная городская больница» от 18.01.2021г № 30 ПО

3) Организация проведения предрейсового технического осмотра транспортного средства:

Осуществляет: Хайруллина Светлана Камиловна  
(Ф.И.О. специалиста)

назначена приказом директора школы от «24» августа 2017г. № 39/1-од, прошла обучение и аттестацию в УУГАДН: удостоверение №0036998 от 03.0.7.2018г.

Телефон: 834355-3-56-30

4) Дата очередного технического осмотра 23.09. 2021г.

5) Место стоянки автобуса в нерабочее время: Арендуемый гараж крестьянского хозяйства «Смит», Ирбитский р-н, с.Рудное, ул.Центральная, 23, бокс №1

меры, исключающие несанкционированное использование:  
Круглосуточная сторожевая охрана

### **3. Сведения о владельце автобуса**

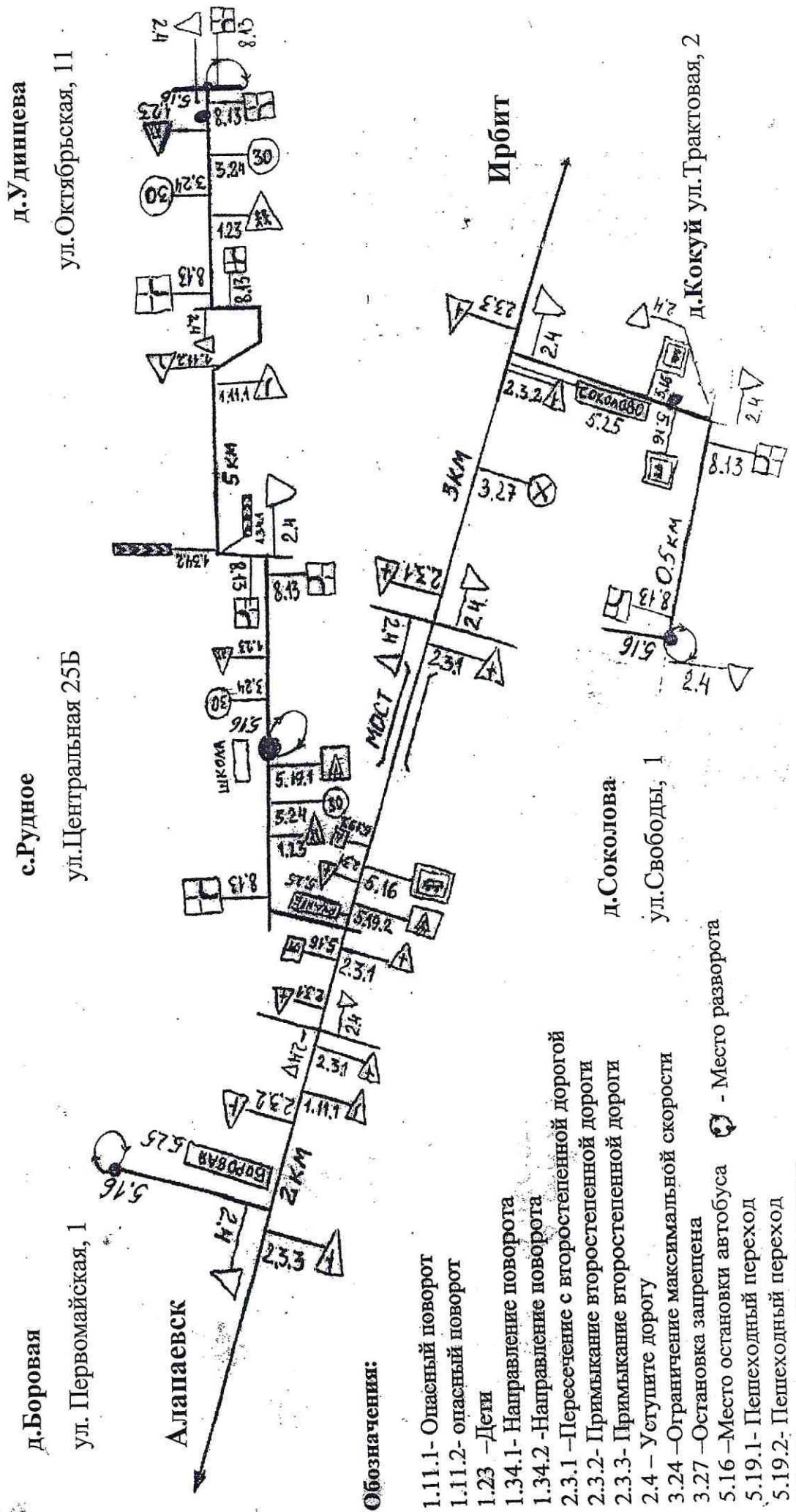
Юридический адрес владельца: **623835, Свердловская область, Ирбитский район, с. Рудное, ул. Центральная, 25Б**

Фактический адрес владельца: **623835, Свердловская область, Ирбитский район, с. Рудное, ул. Центральная, 25Б**

Телефон ответственного лица **(34355) 3-56-30**

2. Маршрут движения автобуса до образовательного учреждения

с.Рудное- д.Удинцева- с.Рудное- д.Кокуй- с.Рудное



Обозначения:

- 1.11.1- Опасный поворот
- 1.11.2- опасный поворот
- 1.23 - Дети
- 1.34.1- Направление поворота
- 1.34.2 -Направление поворота
- 2.3.1 -Пересечение с второстепенной дорогой
- 2.3.2- Прямые второстепенной дороги
- 2.3.3- Прямые второстепенной дороги
- 2.4 - Уступите дорогу
- 3.24 -Ограничение максимальной скорости
- 3.27 -Остановка запрещена
- 5.16 -Место остановки автобуса
- 5.19.1- Пешеходный переход
- 5.19.2- Пешеходный переход
- 5.25-Начало населённого пункта
- 8.13-Направление главной дороги

д.Боровая  
ул. Первомайская, 1

с.Рудное  
ул.Центральная 25Б

д.Удинцева  
ул.Октябрьская, 11

д.Соколова  
ул.Свободы, 1

☉ - Место разворота

д.Кокуй ул.Тракторная, 2